

КАДАСТРОВЫЙ ПАСПОРТ ЗЕМЕЛЬНОГО УЧАСТКА (выписка из государственного кадастра недвижимости)

В.1


30 декабря 2010 г.

№ 7616/203/10-3766

1	Кадастровый номер <u>76:16:020501:686</u>		2	Лист № <u>1</u>	3	Всего листов <u>3</u>		
Общие сведения								
4	Предыдущие номера: <u>76:16:020501:86</u>							
5	-			6	Дата внесения номера в государственный кадастр недвижимости: <u>29.12.2010</u>			
7	Местоположение: <u>обл. Ярославская, р-н Угличский, д. Баренцево</u>							
8	Категория земель:							
8.1	Земли сельскохозяйственного назначения	Земли населенных пунктов	Земли промышленности, энергетики, транспорта, связи, радиовещания, телевидения, информатики, земли для обеспечения космической деятельности, земли обороны, безопасности и земли иного специального назначения	Земли особо охраняемых территорий и объектов	Земли лесного фонда	Земли водного фонда	Земли запаса	Категория не установлена
8.2	-	весь	-	-	-	-	-	-
9	Разрешенное использование: <u>Для отдельно стоящих жилых домов на одну семью с приусадебными участками</u>							
10	Фактическое использование /характеристика деятельности/: -							
11	Площадь: <u>2025±32 кв.м.</u>	12	Кадастровая стоимость (руб.): <u>37482.75</u>	13	Удельный показатель кадастровой стоимости (руб./м ²): <u>18.51</u>	14	<u>Местная</u>	
15	Сведения о правах: -							
16	Особые отметки: -							
17	-							
18	Дополнительные сведения для регистрации прав на образованные земельные участки	18.1	Номера образованных участков: <u>см. В.1, лист № 2</u>					
		18.2	Номер участка, преобразованного в результате выдела: -					
		18.3	Номера участков, подлежащих снятию с кадастрового учета: <u>76:16:020501:86</u>					

Начальник отдела

(наименование должности)



М.П.

(подпись)

Дубинина В.Н.


(инициалы, фамилия)

КАДАСТРОВЫЙ ПАСПОРТ ЗЕМЕЛЬНОГО УЧАСТКА (выписка из государственного кадастра недвижимости)

В.1

30 декабря 2010 г.

№ 7616/203/10-3766

1	Кадастровый номер <u>76:16:020501:686</u>	2	Лист № <u>2</u>	3	Всего листов <u>3</u>
18.1	<p>76:16:020501:679; 76:16:020501:680; 76:16:020501:681; 76:16:020501:682; 76:16:020501:683; 76:16:020501:684; 76:16:020501:685; 76:16:020501:686; 76:16:020501:687; 76:16:020501:688; 76:16:020501:689; 76:16:020501:690; 76:16:020501:691; 76:16:020501:692; 76:16:020501:693; 76:16:020501:694; 76:16:020501:695; 76:16:020501:696; 76:16:020501:697; 76:16:020501:698; 76:16:020501:699; 76:16:020501:700</p> 				



Начальник отдела

(наименование должности)

В.Н. Дубинина
(подпись)

Дубинина В.Н.

(инициалы, фамилия)

КАДАСТРОВЫЙ ПАСПОРТ ЗЕМЕЛЬНОГО УЧАСТКА (выписка из государственного кадастра недвижимости)

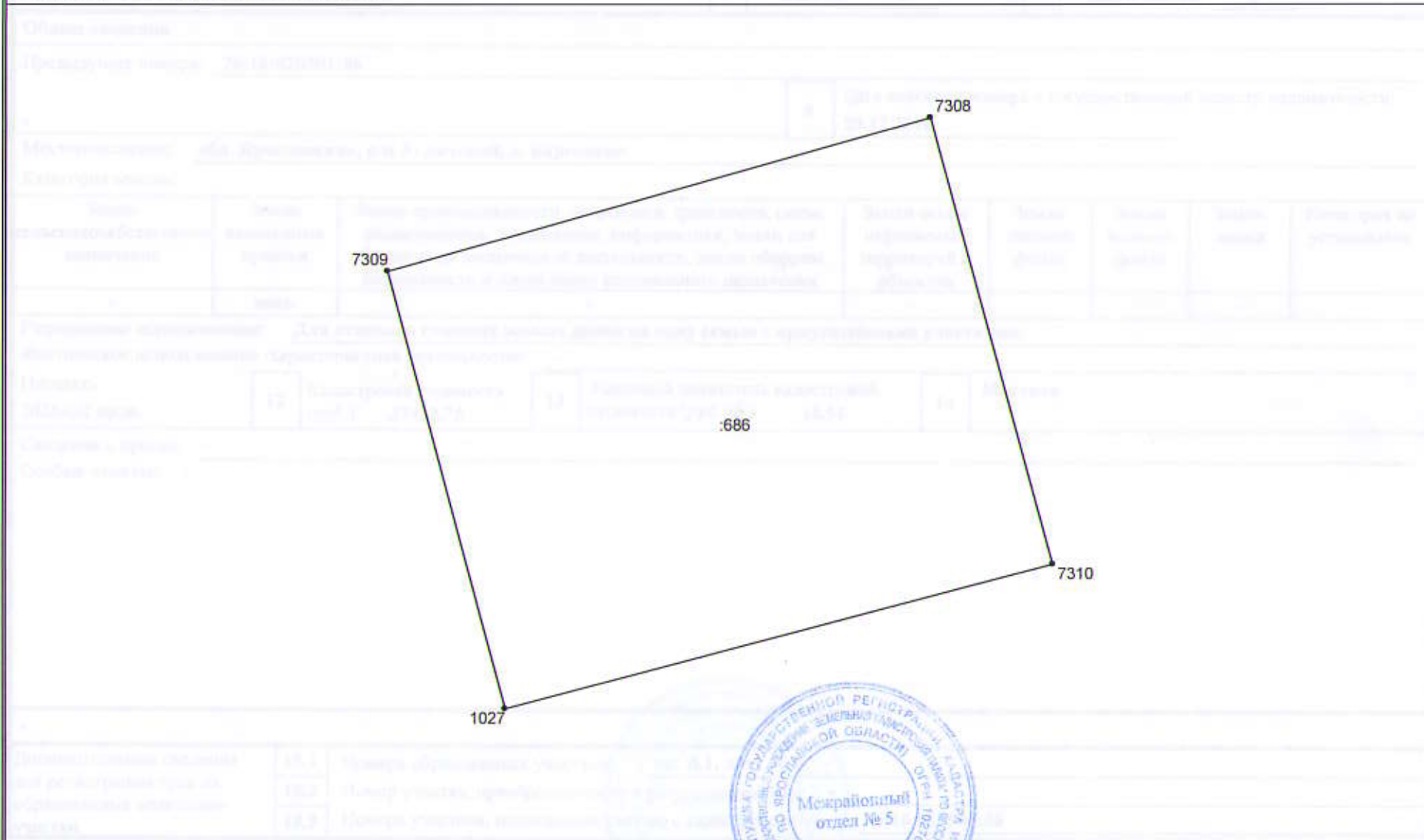
В.2

30 декабря 2010 г.

№ 7616/203/10-3766

1	Кадастровый номер <u>76:16:020501:686</u>	2	Лист № <u>3</u>	3	Всего листов <u>3</u>
---	---	---	-----------------	---	-----------------------

4 План (чертеж, схема) земельного участка



5	Масштаб <u>1:500</u>	Условные знаки:
---	----------------------	-----------------

Начальник отдела _____
(наименование должности)



М.П.

(Handwritten signature)
(подпись)

Дубинина В.Н.
(инициалы, фамилия)