

КАДАСТРОВЫЙ ПАСПОРТ ЗЕМЕЛЬНОГО УЧАСТКА (выписка из государственного кадастра недвижимости)

В.1


30 декабря 2010 г.

№ 76:16/203/10-3755

| | | | | | | | | | | |
|-----------------------|--|--------------------------|--|-----------------|--|--|--|---------------------|--------------|--------------------------|
| 1 | Кадастровый номер <u>76:16:020501:679</u> | | 2 | Лист № <u>1</u> | | 3 | Всего листов <u>3</u> | | | |
| Общие сведения | | | | | | | | | | |
| 4 | Предыдущие номера: <u>76:16:020501:86</u> | | | | | | | | | |
| 5 | - | | | | | 6 | Дата внесения номера в государственный кадастр недвижимости: <u>29.12.2010</u> | | | |
| 7 | Местоположение: <u>обл. Ярославская, р-н Угличский, д. Баренцево</u> | | | | | | | | | |
| 8 | Категория земель: | | | | | | | | | |
| 8.1 | Земли сельскохозяйственного назначения | Земли населенных пунктов | Земли промышленности, энергетики, транспорта, связи, радиовещания, телевидения, информатики, земли для обеспечения космической деятельности, земли обороны, безопасности и земли иного специального назначения | | | Земли особо охраняемых территорий и объектов | Земли лесного фонда | Земли водного фонда | Земли запаса | Категория не установлена |
| 8.2 | - | весь | - | | | - | - | - | - | - |
| 9 | Разрешенное использование: <u>Для отдельно стоящих жилых домов на одну семью с приусадебными участками</u> | | | | | | | | | |
| 10 | Фактическое использование /характеристика деятельности/: - | | | | | | | | | |
| 11 | Площадь: <u>1623±28 кв.м.</u> | 12 | Кадастровая стоимость (руб.): <u>30041.73</u> | 13 | Удельный показатель кадастровой стоимости (руб./м ²): <u>18.51</u> | 14 | Местная | | | |
| 15 | Сведения о правах: - | | | | | | | | | |
| 16 | Особые отметки: - | | | | | | | | | |
| 17 | - | | | | | | | | | |
| 18 | Дополнительные сведения для регистрации прав на образованные земельные участки | 18.1 | Номера образованных участков: <u>см. В.1, лист № 2</u> | | | | | | | |
| | | 18.2 | Номер участка, преобразованного в результате выдела: <u>-</u> | | | | | | | |
| | | 18.3 | Номера участков, подлежащих снятию с кадастрового учета: <u>76:16:020501:86</u> | | | | | | | |

Начальник отдела

(наименование должности)



(подпись)

Дубинина В.Н.


(инициалы, фамилия)

КАДАСТРОВЫЙ ПАСПОРТ ЗЕМЕЛЬНОГО УЧАСТКА (выписка из государственного кадастра недвижимости)

В.1

30 декабря 2010 г.

№ 7616/203/10-3755

| | | | |
|------|---|-------------------|-------------------------|
| 1 | Кадастровый номер <u>76:16:020501:679</u> | 2 Лист № <u>2</u> | 3 Всего листов <u>3</u> |
| 18.1 | <p>76:16:020501:679; 76:16:020501:680; 76:16:020501:681; 76:16:020501:682; 76:16:020501:683; 76:16:020501:684; 76:16:020501:685; 76:16:020501:686; 76:16:020501:687; 76:16:020501:688; 76:16:020501:689; 76:16:020501:690; 76:16:020501:691; 76:16:020501:692; 76:16:020501:693; 76:16:020501:694; 76:16:020501:695; 76:16:020501:696; 76:16:020501:697; 76:16:020501:698; 76:16:020501:699; 76:16:020501:700</p>  | | |



Начальник отдела

(наименование должности)

(Handwritten signature)
(подпись)

Дубинина В.Н.

(инициалы, фамилия)

КАДАСТРОВЫЙ ПАСПОРТ ЗЕМЕЛЬНОГО УЧАСТКА (выписка из государственного кадастра недвижимости)

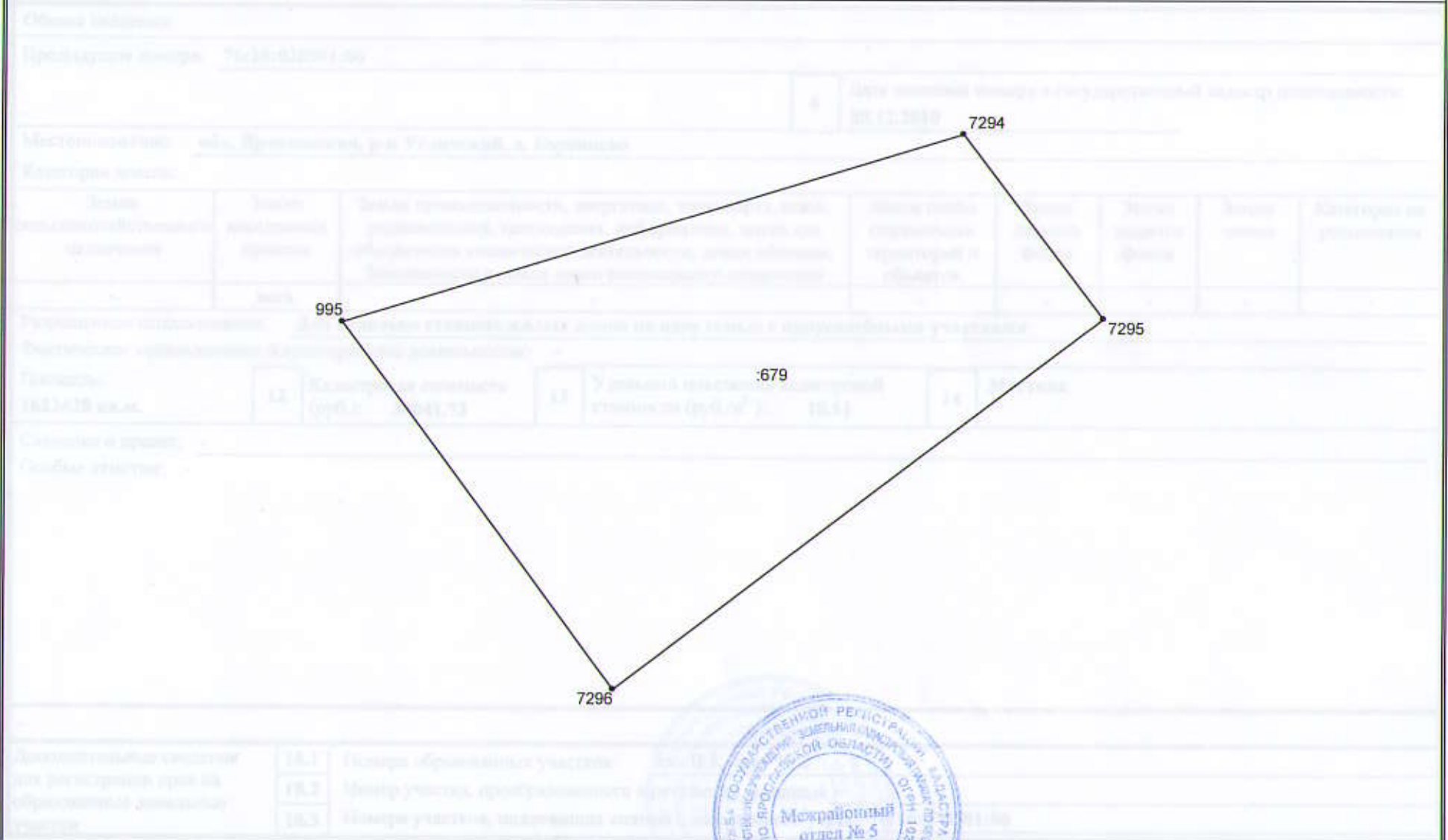
В.2

30 декабря 2010 г.

№ 7616/203/10-3755

| | | | | | |
|---|---|---|-----------------|---|-----------------------|
| 1 | Кадастровый номер <u>76:16:020501:679</u> | 2 | Лист № <u>3</u> | 3 | Всего листов <u>3</u> |
|---|---|---|-----------------|---|-----------------------|

4 План (чертеж, схема) земельного участка



| | | |
|---|----------------------|-----------------|
| 5 | Масштаб <u>1:500</u> | Условные знаки: |
|---|----------------------|-----------------|

Начальник отдела _____
(наименование должности)



М.П. *(подпись)*

Дубинина В.Н.
(инициалы, фамилия)