

**КАДАСТРОВЫЙ ПАСПОРТ ЗЕМЕЛЬНОГО УЧАСТКА (выписка из государственного кадастра недвижимости)**

**В.1**


19 января 2011 г.

№ 7616/201/11-82

1	Кадастровый номер <u>76:16:020501:758</u>		2	Лист № <u>1</u>		3	Всего листов <u>3</u>			
<b>Общие сведения</b>										
4	Предыдущие номера: <u>76:16:020501:332</u>									
5						6	Дата внесения номера в государственный кадастр недвижимости: <u>19.01.2011</u>			
7	Местоположение: <u>обл. Ярославская, р-н Угличский, д. Плюснино</u>									
8	Категория земель:									
8.1	Земли сельскохозяйственного назначения	Земли населенных пунктов	Земли промышленности, энергетики, транспорта, связи, радиовещания, телевидения, информатики, земли для обеспечения космической деятельности, земли обороны, безопасности и земли иного специального назначения			Земли особо охраняемых территорий и объектов	Земли лесного фонда	Земли водного фонда	Земли запаса	Категория не установлена
8.2	-	весь	-			-	-	-	-	-
9	Разрешенное использование: <u>Для отдельно стоящих жилых домов на одну семью с приусадебными участками</u>									
10	Фактическое использование /характеристика деятельности/: -									
11	Площадь: <u>2316±34 кв.м.</u>	12	Кадастровая стоимость (руб.): <u>45185.16</u>	13	Удельный показатель кадастровой стоимости (руб./м <sup>2</sup> ): <u>19.51</u>	14	Местная			
15	Сведения о правах: -									
16	Особые отметки: -									
17	-									
18	Дополнительные сведения для регистрации прав на образованные земельные участки	18.1	Номера образованных участков: <u>см. В.1, лист № 2</u>							
		18.2	Номер участка, преобразованного в результате выдела: -							
		18.3	Номера участков, подлежащих снятию с кадастрового учета: <u>76:16:020501:332</u>							

Начальник отдела

(наименование должности)



М.П.

(подпись)

*В.Н. Дубинина*

Дубинина В.Н.


(инициалы, фамилия)

**КАДАСТРОВЫЙ ПАСПОРТ ЗЕМЕЛЬНОГО УЧАСТКА (выписка из государственного кадастра недвижимости)**

**В.1**

19 января 2011 г.

№ 7616/201/11-82

1	Кадастровый номер <u>76:16:020501:758</u>	2	Лист № <u>2</u>	3	Всего листов <u>3</u>
18.1	<p>76:16:020501:743; 76:16:020501:744; 76:16:020501:745; 76:16:020501:746; 76:16:020501:747; 76:16:020501:748; 76:16:020501:749; 76:16:020501:750;                  76:16:020501:751; 76:16:020501:752; 76:16:020501:753; 76:16:020501:754; 76:16:020501:755; 76:16:020501:756; 76:16:020501:757; 76:16:020501:758;                  76:16:020501:759; 76:16:020501:760; 76:16:020501:761; 76:16:020501:762; 76:16:020501:763; 76:16:020501:764; 76:16:020501:765; 76:16:020501:766;                  76:16:020501:767; 76:16:020501:768; 76:16:020501:769; 76:16:020501:770; 76:16:020501:771; 76:16:020501:772; 76:16:020501:773; 76:16:020501:774;                  76:16:020501:775; 76:16:020501:776; 76:16:020501:777; 76:16:020501:778; 76:16:020501:779; 76:16:020501:780; 76:16:020501:781; 76:16:020501:782;                  76:16:020501:783; 76:16:020501:784; 76:16:020501:785; 76:16:020501:786; 76:16:020501:787; 76:16:020501:788; 76:16:020501:789; 76:16:020501:790;                  76:16:020501:792; 76:16:020501:793; 76:16:020501:794; 76:16:020501:795; 76:16:020501:796; 76:16:020501:797; 76:16:020501:798; 76:16:020501:799;                  76:16:020501:800; 76:16:020501:801; 76:16:020501:802; 76:16:020501:803; 76:16:020501:804; 76:16:020501:805; 76:16:020501:806; 76:16:020501:807;                  76:16:020501:791</p> 				

Начальник отдела

(наименование должности)



*(Handwritten signature)*  
(подпись)

Дубинина В.Н.

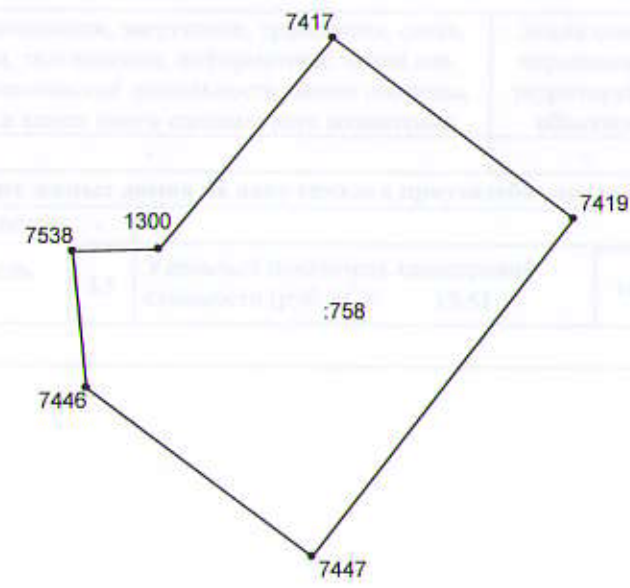
(инициалы, фамилия)

КАДАСТРОВЫЙ ПАСПОРТ ЗЕМЕЛЬНОГО УЧАСТКА (выписка из государственного кадастра недвижимости)

В.2

19 января 2011 г.

№ 76:16/201/11-82

1	Кадастровый номер <u>76:16:020501:758</u>	2	Лист № <u>3</u>	3	Всего листов <u>3</u>
4	<p>План (чертеж, схема) земельного участка</p> 				
5	<p>Масштаб <u>1:1000</u></p>				



Начальник отдела \_\_\_\_\_  
(наименование должности)

Условные знаки:  
М.П.

(подпись)

Дубинина В.Н.  
(инициалы, фамилия)